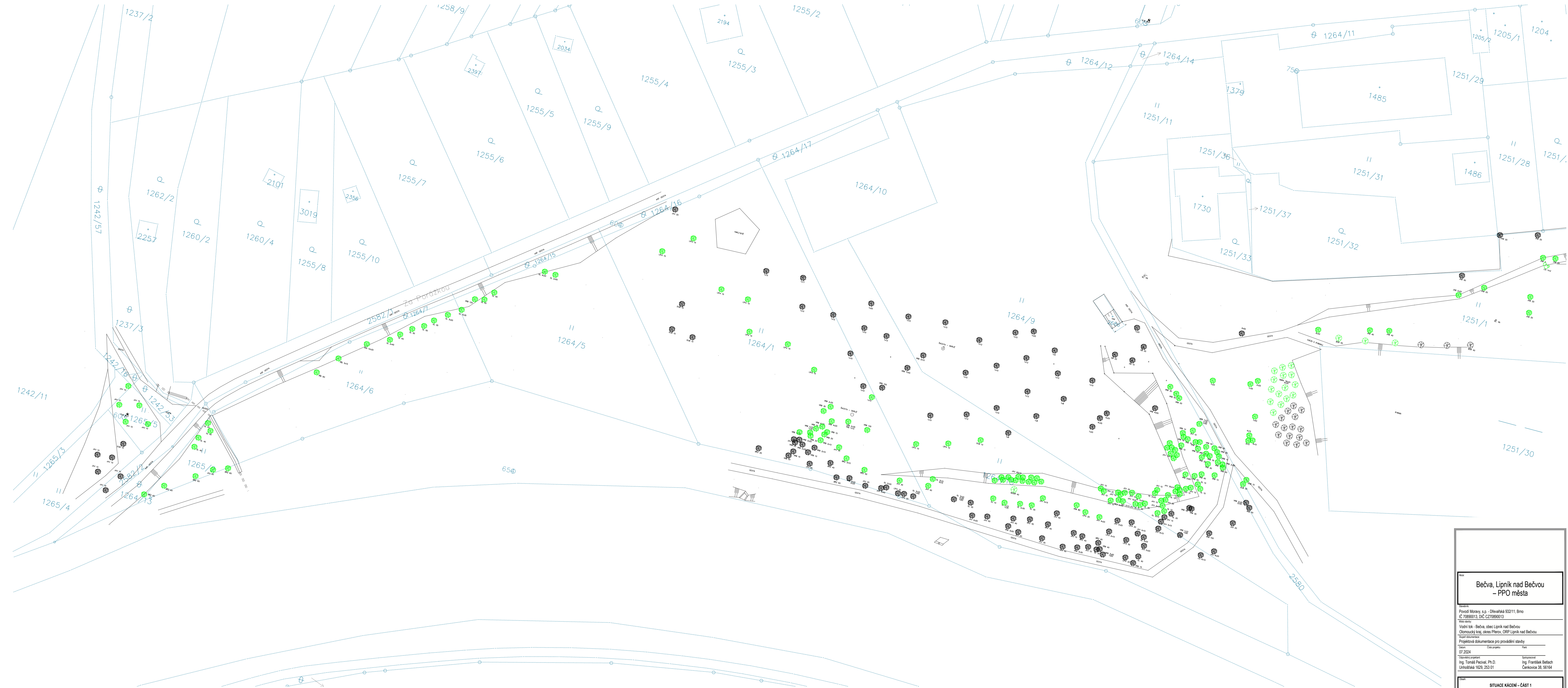
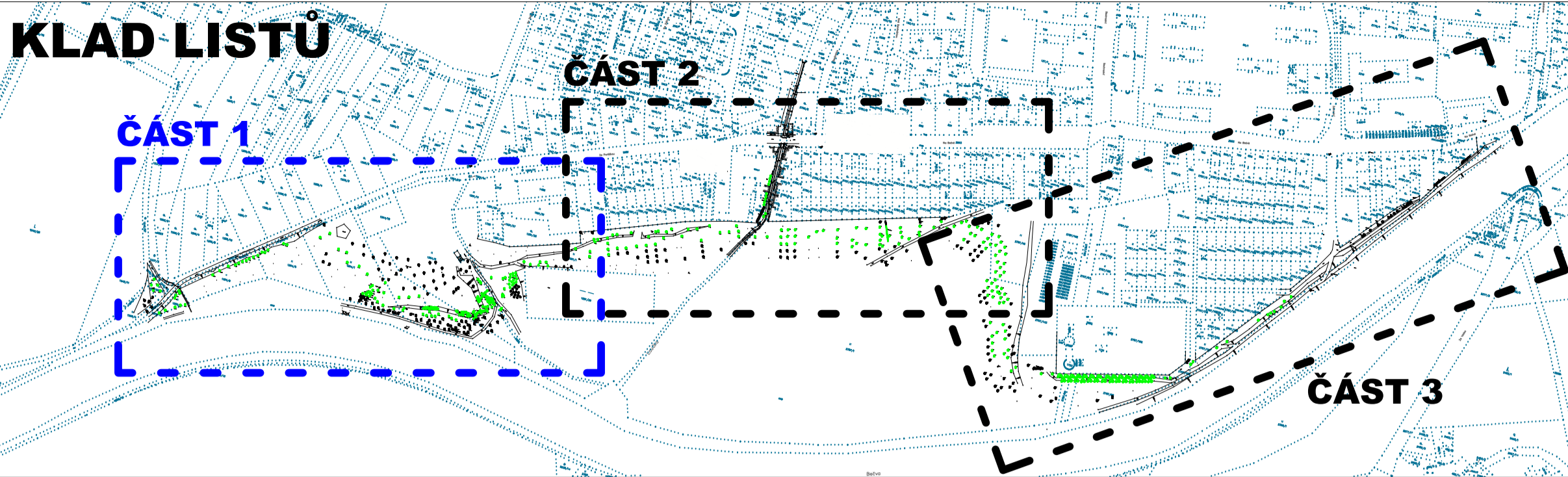
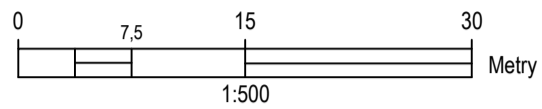



- LEGENDA**
- GEODETICKÝ ZAMĚŘENÁ HRANA TERÉNU
  - NAVRHOVANE KÁCENÍ DŘEVIN - ODSTRANĚNÍ KŘOVIN
  - PONECHANÉ STÁVAJÍCÍ DŘEVINY
  - HRANICE PARCEL DLE KATASTRU NEMOVITOSTÍ



**Bečva, Lipník nad Bečvou  
- PPO města**

Projekt: PPO města Bečvy, s.p. - Dřevářská 520/11, Brno  
Č. 18850/13, DČ 1278890013

Město: Bečva  
Vodní tok: Bečva, obec Lipník nad Bečvou  
Ochranný kraj: okres Přerov, ORP Lipník nad Bečvou

Stupeň dokumentace: Projektová dokumentace pro provádění stavby

Datum: 07.2024

Ověřující projekt: Ing. Tomáš Páral, Ph.D.  
Ustřední 1629, 253 01

Souhlasí: Ing. František Bedřich  
Černovice 38, 56164

**SITUACE KÁCENÍ - ČÁST 1**

Měřítko: 1:500

Číslo plánu: D.1.1.3.7.1

Formát: 10 x A4